

ACERCA DE LA ARGENTINA

La gran extensión territorial de la Argentina posee una diversidad de paisajes, en los que alternan campos de hielos con zonas áridas, relieves montañosos con mesetas o llanuras, cursos fluviales o áreas lacustres con la amplitud oceánica, y vegetación esteparia con bosques y selvas.

Capital: Buenos Aires
Idioma: Español
Población estimada: 40.000.000 hab.
Moneda: Peso (\$)
Superficie: 3.761.274 Km²
Sistema Político: Republicano, Representativo y Federal

¿Cómo hago...
 para conocer la distancia entre las ciudades del país? Puede consultar la distancia exacta (expresada en kilómetros) entre distintas ciudades de la República Argentina, a través de un servicio en línea ofrecido por la Dirección Nacional de Vialidad.

www.vialidad.gov.ar

¿De dónde proviene el nombre Argentina?

La palabra Argentina proviene del latín argentum, que significa "plata".

[Ir al sitio](#)

NUESTRA GENTE

RESEÑA HISTÓRICA	2
POBLACIÓN	4
SÍMBOLOS PATRIOS	10
IDIOMA	12
FECHAS PATRIAS	14
RELIGIÓN	16

Ciudad Autónoma de Buenos Aires

Es la capital de la Nación. Tiene un régimen de gobierno autónomo, con facultades propias de legislación y jurisdicción, y su jefe de gobierno es elegido directamente por el pueblo de la ciudad.

<http://www.buenosaires.gov.ar>

Flor nacional

La floración del ceibo, también denominada seibo, seibo o bucaré, fue declarada flor nacional en Argentina, estableciéndose el 22 de noviembre como el Día de la Flor Nacional: El Ceibo.

www.me.gov.ar/efeme/ceibo/

NUESTRO TERRITORIO

GEOGRAFÍA Y CLIMA	18
PATRIMONIOS	21
PRINCIPALES CIUDADES	24

Deporte Nacional

El pato nació como una diversión criolla, a raíz de una disputa entre paisanos montados a caballo por un pato de verdad, introducido en una bolsa de cuero con un par de manijas. Con el correr del tiempo, en 1953, por decreto del Poder Ejecutivo Nacional, fue declarado Deporte Nacional.

www.pato.org.ar

MÁS INFO

MÁS INFORMACIÓN	28
WEBS ÚTILES	29

ACERCA DE LA ARGENTINA

RESEÑA HISTÓRICA

La Formación Histórica del Estado Argentino

Período Hispánico

El territorio de la Cuenca del Plata, que comprendía, parcial o totalmente, lo que hoy son las provincias de Buenos Aires, Entre Ríos, Corrientes, Santa Fe, Chaco, Formosa, Misiones y las actuales repúblicas de Paraguay y Uruguay, tuvo durante los siglos XVI y XVII, un papel secundario en el proceso colonizador español. Al impulso de un ulterior crecimiento económico, las posesiones incrementaron su valor estratégico, lo que llevó a la corona de España a la creación del Virreinato del Río de la Plata en 1776. Durante este período, llamado comúnmente hispánico, el organigrama del poder era rudimentario y sin una distinción nítida de competencias. Tanto en la península como en América, las instituciones desempeñaban funciones ejecutivas, legislativas y judiciales, a veces, de manera superpuesta.

Período Revolucionario

En mayo de 1810, debido a la invasión napoleónica a España, Buenos Aires convocó a un Cabildo Abierto para arbitrar medidas frente a la caducidad del gobierno del virrey e instrumentar la reversión de los derechos de soberanía al pueblo y, como consecuencia inmediata, la instalación de un nuevo gobierno. Entre 1810 y 1816 se sucedieron diferentes formas institucionales, siendo inaugural la Primera Junta (órgano de tipo colegiado) regulado principalmente por dos documentos: el Reglamento del '25 – sancionado por el Cabildo– y el Reglamento del '28 emanado de la propia Junta. Interpretando el primero de ellos se incorporan los diputados del interior al órgano porteño, creándose así la Junta Grande, institución que a su vez instauró juntas provinciales y decretó la creación de un Triunvirato. Así, fue sancionado el Estatuto Provisional del Gobierno Superior de las Provincias Unidas del Río de la Plata y los decretos sobre la libertad de imprenta y la seguridad individual.

En 1812, correspondió al Segundo Triunvirato llevar adelante la convocatoria a una Asamblea Constituyente, conformada al año siguiente, que fue el primer congreso de nuestra historia que asume la representación de la soberanía de las Provincias Unidas del Río de la Plata.

Si bien la Asamblea del año XIII, como cuerpo representativo no cumple con su objetivo fundamental de dictar una constitución, desarrolla una vasta tarea legislativa en pro de las libertades individuales y constituye la apertura hacia nuevas formas institucionales.

Desde el punto de vista de la organización política, estableció un Poder Ejecutivo unipersonal, creando el cargo de Director Supremo de las Provincias Unidas del Río de la Plata. Instituyó el 25 de Mayo como fecha patria, estableció el Escudo y el Himno y mandó acuñar moneda propia, acciones con las que demostraba su voluntad de formar un estado soberano.

Declaración de la Independencia

Finalmente en 1816, un Congreso General Constituyente reunido en Tucumán,

¿Cómo hago...

para conocer quiénes fueron los presidentes argentinos? Consulte el listado de todos los mandatarios y sus períodos de gobierno, como así también los principales sucesos que tuvieron lugar durante su gestión, ante la Presidencia de la Nación.

www.casariosada.gov.ar

Sucesos y personajes históricos

Las Efemérides Culturales Argentinas son un calendario recordatorio de hechos y personajes de nuestro país. Elaboradas por el Ministerio de Educación, permiten interesantes abordajes y recorridos.

www.me.gov.ar/efeme/

La bandera y la escarapela

En febrero de 1812, Manuel Belgrano propuso al Gobierno la creación de la escarapela nacional, que el Ejército pudiera usar como distintivo nacional. El Triunvirato aprobó la escarapela de colores celeste y blanco, lo que instó a Belgrano a diseñar una bandera con los mismos colores. Fue izada por primera vez en Rosario, a orillas del río Paraná, donde la hizo jurar a sus soldados.

La Constitución Nacional

Fue sancionada en 1853 y reformada por última vez en 1994, en la Convención Constituyente realizada en la provincia de Santa Fe.

[Más info en argentina.gov.ar](http://Argentina.gov.ar)

Museo del Cabildo

Tiene como sede el edificio donde funcionó el Cabildo a partir de 1776. Declarado Monumento Histórico Nacional en 1933, el edificio y sus colecciones conforman un único patrimonio que evoca aquellos hechos históricos y políticos que forjaron nuestra identidad como país.

ACERCA DE LA ARGENTINA

RESEÑA HISTÓRICA

declaró la independencia de las Provincias Unidas y dictó el Estatuto Provisional de 1816, el Reglamento Provisional de 1817 y la Constitución de las Provincias Unidas de Sudamérica.

A raíz de la batalla de Cepeda en 1820, el Congreso General fue disuelto y el Cabildo de Buenos Aires reasumió el mando universal de esta ciudad y de su territorio provincial, a la vez que nombró un gobernador interino, lo cual implicó la extinción del gobierno nacional. A partir de entonces, las provincias, aún fuertemente autónomas, continuaron una estructura robustecida por una serie de pactos inter-provinciales (Tratado de Benegas y del Cuadrilátero).

En diciembre de 1826, un nuevo Congreso Constituyente sancionó una Constitución de la República Argentina, rechazada mayoritariamente por los desacuerdos respecto de su texto.

En 1831, se firmó el Pacto Federal entre Santa Fe, Buenos Aires y Entre Ríos, al cual luego adhirieron las demás provincias, por el que se reconocía la existencia de un estado organizado como república, conformado por las provincias agrupadas en una federación.

Período de la Organización Nacional

Luego de la batalla de Caseros, que implicó la caída de Juan Manuel de Rosas como gobernador de Buenos Aires, las Provincias de Santa Fe, Corrientes, Entre Ríos y Buenos Aires firman el Protocolo de Palermo. Posteriormente, el Acuerdo de San Nicolás, rubricado ante la presencia de la mayoría de los gobernadores provinciales, ratifica el carácter de ley fundamental del Pacto Federal. Se convoca entonces en 1852 a un Congreso General Constituyente, con el objeto de dictar una constitución para la Confederación. El texto, promulgado por Urquiza el 25 de mayo de 1853, fue jurado por la república el 9 de julio, con excepción de Buenos Aires, la que se sumaría a la Confederación en 1860, como consecuencia de la batalla de Cepeda y de la firma del Pacto de Unión de San José de Flores del año anterior. De inmediato fue reformada la Constitución, quedando consumada la unión del país. La reforma acentuó la forma federal de la república, a la vez que, en lo ideológico, mantuvo el esquema de la Carta Magna de 1853.

Museo del Cabildo

Bolívar 65.
(1066) Ciudad Autónoma de Buenos Aires.
Teléfonos: (54-11) 4342-6729 ó 4334-1782.

E-mail: cabildomuseo_nac@yahoo.com.ar

Horarios: martes a viernes
10.30 a 17 hs.

www.cultura.gov.ar

Casa de la Independencia

A través de sus salas, el visitante podrá transitar por la historia de estos territorios, desde la colonia hasta la declaración de la independencia.

Congreso 141.
(4000) San Miguel de Tucumán.

Teléfonos: (54-381) 4310826 ó 4221335.

E-mail: cshtc@tucbbs.com.ar

www.casaindependencia.com.ar

Casa Rosada

El primer edificio, construido en 1594, fue originalmente un fuerte. En este solar defensivo ocupado por las autoridades españolas y los gobiernos patrios, está actualmente la Casa de Gobierno. Luego de sucesivas demoliciones y construcciones, el Ing. Tamburini armonizó en 1884 el frente y en 1938 fue declarado Monumento Histórico Nacional.

Puede visitar el Museo y conocer la historia del edificio y de los personajes que lo habitaron, además de disfrutar de actividades educativas y culturales.

H. Irigoyen 219.
(1064) Ciudad Autónoma de Buenos Aires.
Tel.: (54-11) 4344-3804.

www.museo.gov.ar

ACERCA DE LA ARGENTINA

POBLACIÓN

Argentina: Crisol de Razas

Los primeros pobladores del actual territorio argentino fueron indígenas quienes, congregados en diversas tribus, desarrollaron sus respectivas culturas en grado diverso.

En el siglo XVI, se produce el arribo de los conquistadores españoles, quienes traen consigo sus costumbres y valores propios, generándose un encuentro cultural de dimensiones perdurables, no exento de dolor en muchos casos y de cooperación en otros. Desde el punto de vista poblacional, dicho encuentro dio lugar al mestizaje de blancos e indios, al que se sumaría en grado menor, el aporte de habitantes negros traídos desde África o desde el Brasil en calidad de esclavos, particularmente en la zona del Río de la Plata. Mestizos, mulatos y zambos han de sentar así la conformación de la población criolla.

En la segunda mitad del siglo XIX y la primera del XX, se produjo el arribo de un importantísimo caudal inmigratorio de origen predominantemente europeo, que constituye otro pilar fundamental a la hora de definir la esencia de la argentinidad, como producto de un verdadero "crisol de razas".

PUEBLOS ORIGINARIOS

"Reconocer la preexistencia étnica y cultural de los pueblos indígenas argentinos. Garantizar el respeto a su identidad y el derecho a una educación bilingüe e intercultural; reconocer la personería jurídica de sus comunidades, y la posesión y propiedad comunitarias de las tierras que tradicionalmente ocupan; y regular la entrega de otras aptas y suficientes para el desarrollo humano; ninguna de ellas será enajenable, transmisible, ni susceptible de gravámenes o embargos. Asegurar su participación en la gestión referida a sus recursos naturales y a los demás intereses que los afectan. Las provincias pueden ejercer concurrentemente estas atribuciones."

Artículo 75, Inciso 17 de la Constitución Nacional.

Los Orígenes

Las primeras tribus de cazadores de origen asiático llegaron a América a través del Estrecho de Bering hace unos 30.000 años aproximadamente, en tanto que su arribo al actual territorio argentino se considera producto de migraciones internas ocurridas hace 18.000 años.

Estos pueblos se asentaron básicamente en dos regiones: la montaña y la llanura. Con respecto al primer hábitat, los testimonios más antiguos con que se cuenta son los rastros de núcleos poblacionales que datan de hace 8.000 años en Ayamapaín (Provincia de Córdoba) e Inti Huasi (Provincia de San Luis). Vestigios hay también de otra cultura antigua en Tafí (Provincia de Tucumán), de pueblos que trabajaban la piedra y la cerámica. Más reciente resulta la civilización de La Aguada (territorio comprendido por las provincias de San Juan, La Rioja y Catamarca), cuyos pobladores se dedicaban al cultivo del maíz y al trabajo en bronce y cuyo desarrollo se ubica entre los años 800 a 650.

En cuanto a los asentamientos de llanura, se registra la presencia de un núcleo

Composición

De acuerdo al Censo 2001, la Argentina está conformada por:

Hombres: 17.659.072
Mujeres: 18.601.058
Total General: 36.260.130

Si busca más información sobre la población, clasificada por sexo, densidad, grupos etarios o lugar de nacimiento, consulte al Instituto Nacional de Estadística y Censos (INDEC).

www.indec.gov.ar

Evolución

(según los censos nacionales 1869 - 2001)

Año	Población total en millones
1869	1.8
1895	4.5
1914	7.9
1947	15.8
1960	20.0
1970	23.3
1980	27.8
1991	32.6
2001	36.2

Fuente: INDEC, Censos Nacionales de Población

Censo 2010

El Censo 2010 fue el décimo censo nacional, dando continuidad a una extensa tradición estadística iniciada en 1869, año en que se llevó a cabo el primer relevamiento de población con cobertura en todo el país. Al igual que en 2001, el operativo realizado el 27 de octubre de 2010 incluyó preguntas sobre discapacidad, pueblos originarios y equipamiento tecnológico del hogar. Como novedad se incorporan los temas: afrodescendientes y uso de la computadora.

www.censo2010.indec.gov.ar

Organismos Públicos Relacionados

Instituto Nacional de Estadística y Censos (INDEC)
Av. Julio A. Roca 615, Planta Baja.
(1067) Ciudad Autónoma de Buenos Aires.
Teléfono: (54-11) 4349-9200.
www.indec.gov.ar

ACERCA DE LA ARGENTINA

POBLACIÓN

poblacional en Tandil (Provincia de Buenos Aires), de aproximadamente 6.000 años de antigüedad, cuyos habitantes trabajaban la piedra y la cerámica. En el Litoral, iguales vestigios dan cuenta de la llamada Cultura del Alto Paraná, de la misma data.

En el extremo sur y los canales fueguinos se considera la llegada de los primeros hombres hace 6.000 años, los que habitaban en viviendas circulares semienterradas, vivían de la caza y la pesca, empleaban botes y arpones para la caza de mamíferos marinos y recolectaban moluscos.

Con la llegada de los conquistadores españoles los pueblos indígenas vieron truncadas sus posibilidades de desarrollo cultural.

Dónde Vivían

En el Noroeste

La cultura diaguita fue la más compleja y numerosa de las poblaciones indígenas. Aproximadamente unos 200.000 habitantes conformaban su población a la llegada de los conquistadores. Eran expertos agricultores que habían desarrollado canales de riego para sus plantaciones de maíz, zapallo y porotos. Adoraban al sol, el trueno y el relámpago. Tenían jefaturas similares a los cacicazgos y sus familias eran monogámicas.

En las sierras

En la zona de las sierras centrales estaban asentados los comechingones y los sanavirones. Vivían de la caza, la recolección y la pesca; cosechaban maíz, porotos y zapallos. Practicaban el culto al sol y a la luna.

En Cuyo y Neuquén

La cultura de los huarpes ocupó las actuales provincias de San Juan, San Luis y Mendoza. Eran agricultores, cosechaban maíz y cazaban guanacos y ñandúes. Trabajaban la cerámica y creían en la existencia de un ser supremo.

La cultura pehuenche caracterizó a la zona de Neuquén. Sus habitantes vivían de la caza y de la recolección, se agrupaban en clanes familiares y creían en un ser supremo que moraba más allá del mar.

En la Pampa y la Patagonia

Fue habitada por los querandíes y los araucanos provenientes del Chile actual. Los tehuelches y los onas ocupaban el sur, en tanto que en la zona central se hallaban asentados los pampas. Todos estos pueblos tenían características comunes: vivían de la caza de liebres, zorros, ñandúes y de la pesca. Tenían asimismo un grado importante de organización social que les permitía convivir agrupados, bajo el liderazgo de un cacique.

En el Gran Chaco

Antes de la llegada de la conquista española, esta región era habitada por tobas, mocovíes y abipones. Eran básicamente cazadores y recolectores. Esta-

¿Cómo hago...

para denunciar un acto de discriminación?
Comuníquese telefónicamente a la línea gratuita de denuncias: 0800-999-2345 (INADI con vos)
Las 24 hs todos los días.
El organismo encargado de recibir, registrar, relevar y elaborar informes sobre denuncias por discriminación de todo el ámbito nacional y asesorar sobre trámites, es el Instituto Nacional contra la Discriminación, la Xenofobia y el Racismo (INADI).

www.indec.gov.ar

Para agendar

Línea Gratuita de Consulta
El Instituto Nacional de Asuntos Indígenas (INAI) cuenta con una línea gratuita 0800-999-4624 para todo el país donde se pueden realizar consultas sobre el organismo y sus áreas.

Día Internacional del Indígena

La Asamblea General de las Naciones Unidas, instauró como fecha de celebración del Día Internacional de los Pueblos Indígenas el 9 de agosto de cada año.

Nómina de pueblos indígenas

Consulte la nómina de pueblos originarios y su ubicación actual en el territorio argentino, construida a partir de datos suministrados por el Registro Nacional de Comunidades Indígenas (RENACI) al Instituto Nacional de Asuntos Indígenas.

www.desarrollosocial.gov.ar

Derechos

A fin de garantizar los derechos reconocidos constitucionalmente –regulados por el convenio 169 de la Organización Internacional del Trabajo y los convenios de Derechos Humanos Internacionales–, el Instituto Nacional de Asuntos

ACERCA DE LA ARGENTINA

POBLACIÓN

ban integrados en un sistema social de clanes, liderados por un cacique. La estructura social era de carácter monogámico pero a los jefes les estaba permitida la poligamia.

En el Litoral

En esta zona predominó la cultura guaraní, fruto de un pueblo de mansos agricultores que muy pronto se sometieron al dominio español. Vivían en grandes casas donde se alojaban varias familias. Creían en la tierra sin mal, una suerte de paraíso perdido, al que regresarían algún día.

PRIMEROS CONQUISTADORES

El territorio que hoy constituye la República Argentina fue descubierto, explorado y colonizado por la corona española, pero no todas sus regiones lo fueron por hombres que llegaron directamente desde España. Como nuestro suelo estaba en un extremo del territorio sobre el que avanzaba la conquista, gran parte de los colonizadores provinieron de otros asentamientos.

La Colonización Española

Luego del arribo de Cristóbal Colón a América en 1492, se sucedieron otras expediciones. Una de ellas, fue la de Américo Vespucio en 1502, que permitió el primer encuentro español con lo que más tarde se convertiría en territorio argentino, en aquel entonces poblado por diferentes grupos indígenas, nómades en su mayoría.

Poco tiempo después, en 1516, en un fallido intento por encontrar un paso que conectara ambos océanos: Atlántico y Pacífico, Juan Díaz de Solís llegó al Río de la Plata. En estas tierras el conquistador español halló la muerte a manos de los indígenas. Le sucedió entonces Sebastián Gaboto, quien arribó a cargo de una nueva expedición enviada por el rey de España, Carlos I, y en 1527 realizó la primera fundación española: el fuerte de Sancti Spiritu.

En 1534, gracias a un acuerdo suscripto con el rey, la conquista queda en manos del primer adelantado: don Pedro de Mendoza, quien funda dos años más tarde la ciudad de Nuestra Señora del Buen Ayre, a orillas del Río de la Plata. Tras la muerte de Mendoza en España y el desmantelamiento de dicha población por el acoso indígena, el centro de la conquista española en estas tierras se traslada a Asunción del Paraguay en 1541.

La corona, movida básicamente por el afán de obtener metales preciosos, priorizó su asentamiento en Lima antes que en el este sudamericano, que sólo contaba con tierras vírgenes y tribus nómades. Es por eso que el Virreinato del Perú se fue fortaleciendo lentamente, siempre a la sombra del Imperio Inca.

La segunda y definitiva fundación de Buenos Aires, se realizó en 1580 por obra del último adelantado, don Juan de Garay, quien a su vez colonizó gran parte

Derechos

Indígenas creó el Programa Nacional de Relevamiento Territorial de Comunidades Indígenas.

www.inadi.gov.ar

Legislación

El reconocimiento legislativo de los derechos indígenas tuvo su origen en aquellas provincias que sancionaron una serie de leyes específicas. En el ámbito nacional, en tanto, fue con la reforma de 1994 que se incorporó a la Constitución Nacional el Art. 75, inciso 17, otorgando rango constitucional a sus derechos.

Puede consultar la normativa nacional, provincial e internacional en el Instituto Nacional de Asuntos Indígenas.

www.desarrollosocial.gov.ar

Estadísticas

El Instituto Nacional de Estadísticas y Censos (INDEC), presenta los resultados de la Encuesta Complementaria de Pueblos Indígenas 2004 – 2005 (ECPI), primera experiencia nacional de medición de la población indígena, en el marco de un censo general de población.

www.indec.mecon.gov.a

Nombres indígenas

El Instituto Nacional de Estadísticas y Censos (INDEC), presenta los resultados de la Encuesta Complementaria de Pueblos Indígenas 2004 – 2005 (ECPI), primera experiencia nacional de medición de la población indígena, en el marco de un censo general de población.

www.desarrollosocial.gov.ar

ACERCA DE LA ARGENTINA

POBLACIÓN

del territorio argentino. En 1617, la gobernación se dividió en dos intendencias: la de Buenos Aires y la de Asunción. A partir de ese momento se sucedieron distintos gobernadores y cobró especial fuerza la actividad misionera. Al incrementarse la rivalidad entre España y Portugal por el dominio del territorio americano, se creó en 1776 el Virreinato del Río de la Plata, como un modo de reafirmar las posesiones de la corona española. Al consolidarse el puerto de Buenos Aires, se manifestaron las apetencias británicas, las que sumadas a la decadencia de la propia corona castellana, habrían de motivar las dos invasiones inglesas de 1806 y 1807. Sin embargo, la irrupción británica fracasaría por la fuerte resistencia de los criollos.

Corrientes poblacionales

Desde el siglo XVI hasta 1810 se desarrollaron sobre el territorio argentino tres corrientes de poblamiento, a saber:

- Corriente pobladora del este: provenía directamente de España, llegó a través del Río de la Plata y el Paraná. Tuvo a su cargo la fundación de ciudades como Buenos Aires, Asunción del Paraguay, Santa Fe, Corrientes y Paraná.
- Corriente pobladora del norte: descendía del Perú y atravesaba la Quebrada de Humahuaca, dando origen a las ciudades de: Santiago del Estero, San Miguel de Tucumán, Córdoba, Salta, San Fernando del Valle de Catamarca, La Rioja y San Salvador de Jujuy. Se caracterizó por un desarrollo urbano y cultural con asentamiento poblacional y crecimiento económico.
- Corriente pobladora del oeste: Hizo su arribo desde Chile y dio sus frutos en el nacimiento de ciudades como Mendoza, San Juan y San Luis.

En 1700 había en el Virreinato del Río de la Plata unos 2.500 europeos. Al llegar el año 1810 eran apenas unos 6.000, sobre un total de población de 700.000 habitantes en el actual territorio nacional. A diferencia del proceso de conquista desarrollado por los británicos en Estados Unidos, basado en el establecimiento de colonias agrícolas, los españoles tendieron a la colonización urbana y dejaron territorios sin ocupar como Chaco, Patagonia y La Pampa, lo que incidió en forma determinante en el desarrollo demográfico.

PRIMEROS CONQUISTADORES

Inmigración europea. 1880 – 1914

Uno de los principales factores de cambio que dio lugar a la transición desde la Argentina tradicional a la moderna fue la inmigración. Y sin ella no es posible comprender la Argentina contemporánea. No hubo otro período en el que la proporción de extranjeros en edad adulta haya sido tan significativo; por más

Planificación Laboral

La planificación de las ciudades estaba organizada en torno a obras de comunicación y transporte interno, basadas en normas demográficas que dieron como resultado el crecimiento de comunidades bastante homogéneas desde el punto de vista político, racial y religioso. Las poblaciones hispanas se fueron agrupando en el norte y noroeste del territorio, en coincidencia con la radicación de misiones jesuíticas y franciscanas. A su vez, algunos grupos indígenas se sintieron atraídos por las actividades coloniales. Esta asimilación se planteó en el terreno social, dando origen al mestizaje criollo. Sin embargo, otros grupos más belicosos y autónomos pugnaron por su independencia, implementando la táctica del malón, práctica que se sostuvo durante mucho tiempo hasta la denominada conquista del desierto. Cabe señalar que en el primer siglo de dominación española, la población indígena disminuyó en un 25%.

ACERCA DE LA ARGENTINA

POBLACIÓN

de setenta años, el 60% de la población de la Capital Federal y casi el 30% en las provincias de Buenos Aires, Córdoba y Santa Fe, eran inmigrantes. La europeización del país y la modificación del carácter nacional, tan anhelados por la generación del ochenta, la élite política del momento, se tradujo en una política inmigratoria abierta.

Etapas de la inmigración

Hasta 1880, a través de las políticas de poblamiento, se intentó promover la agricultura, la ganadería y la red de transportes, para luego industrializar el país. Dentro de la heterogeneidad de la corriente inmigratoria, casi la mitad provenía de Italia, especialmente del sur, y una tercera parte de España. Luego de 1880, comenzó la segunda etapa. A partir de aquí se buscó mano de obra para una producción agrícola-ganadera masiva, pero pocos inmigrantes lograron ser propietarios. Ante el fracaso del plan de adjudicación de tierras en propiedad, el inmigrante se transformó en arrendatario o peón y buscó asilo en los centros urbanos. Así, las políticas de poblamiento fracasaron. Igualmente, al ser la inmigración mayoritariamente masculina, se ocupó de actividades rurales, favoreciendo el desarrollo de una economía agrícola que permitió que el país se convirtiera en el principal exportador de trigo en el mundo cuando, hasta 1870, la Argentina lo importaba.

La estructura social

Como consecuencia del proceso inmigratorio, la estructura social argentina se volvió más compleja, a la vez que con el aumento de los sectores medios y populares, se produjeron cambios en la cultura política. Si bien creció el número de industriales y comerciantes, la clase alta se cerró frente al inmigrante, reteniendo la riqueza y el prestigio (basado en la "antigüedad y los antepasados") y el poder político-económico asociado a la propiedad de la tierra.

La estructura de clases de entonces puede ser dividida en cuatro segmentos. El primero estaba representado por la clase alta o aristocrática, la cual hasta 1914 representó al uno por ciento de la población. La siguiente era la alta clase media que, aunque próspera, era dueña de escaso prestigio social. La baja clase media no poseía fuerza económica ni poder social, pero vislumbraba alguna posibilidad de ascenso. Finalmente, la clase baja, que representaba a los dos tercios de la población, ocupaba la base de la pirámide social.

El tipo argentino, en tanto, fue cambiando. La clase dominante, estaba compuesta por ganaderos, estancieros, comerciantes, abogados y políticos. Las clases medias iban fraguándose con la inmigración a través de su participación en la economía y en el proceso de aculturación modernizante. Las clases bajas, distribuidas a lo largo y a lo ancho de todo el territorio, recordaban la dualidad del país. Para gobernar la Argentina moderna fue preciso incorporar a los inmigrantes, sin resquebrajar la integridad nacional.

Derechos

"Los extranjeros gozan en el territorio de la Nación de todos los derechos civiles del ciudadano; pueden ejercer su industria, comercio y profesión; poseer bienes raíces, comprarlos y enajenarlos; navegar los ríos y costas; ejercer libremente su culto; testar y casarse conforme a las leyes. No están obligados a admitir la ciudadanía, ni pagar contribuciones forzosas extraordinarias. Obtienen nacionalización residiendo dos años continuos en la Nación; pero la autoridad puede acortar este término a favor del que lo solicite, alegando y probando servicios a la República."

Documentación migratoria

Los extranjeros nativos de los Estados Parte del MERCOSUR y de sus Estados Asociados pueden regularizar su situación migratoria mediante el acceso a una residencia legal en la Argentina. Línea gratuita: 0800-333-PATRIA (728742) de lunes a viernes de 7.30 a 21.00 hs. Más información en el Programa Nacional de Normalización Documentaria Migratoria.

www.migraciones.gov.ar

Museo del Inmigrante

Descubra cómo y cuándo llegaron los primeros inmigrantes y cómo fueron sus comienzos en nuestro país. Visite el Museo Hotel de Inmigrantes, de la Dirección Nacional de Migraciones.

[Ir al sitio](#)

Colectividades en Argentina

Consulte cómo contactarse con las sedes de clubes, asociaciones, sitios web; obtener información cultural, social y de actividades organizadas por las distintas comunidades radicadas en el país.

[Más info en Argentina.gov.ar](http://Argentina.gov.ar)












ACERCA DE LA ARGENTINA

POBLACIÓN

Entre 1902 y 1910, se operaron cambios en la estructura social, los que produjeron fuertes fisuras en el sistema político. La guerra en Europa alentaba la entrada de inmigrantes que buscaban nuevos lugares para su bienestar. La guerra del '14 no sólo interrumpió el flujo inmigratorio, sino que también convocó a los nacionales beligerantes, lo cual explica el saldo inmigratorio negativo del período 1914–1918. Sin embargo, Argentina logró retener a los hijos de los extranjeros de las primeras olas, proclives tanto al ascenso social como a la participación política. Muchos de ellos habían obtenido títulos universitarios, los que sumados a la actividad de sindicalistas anarquistas, provocaron las tensiones que caracterizaron al país a principios de siglo.

La población urbana se duplicó. Y fue la clase media el estrato con mayor desarrollo, gracias a la contribución de los extranjeros; en él, crecían los sectores dependientes (empleados, funcionarios, técnicos). A la vez, fue en los centros urbanos donde se acentuó el ascenso social, favoreciendo la integración de todos los estamentos en el orden social vigente.

Cuadro de proyección Inmigratoria periodo 1895-1946

	Italianos	1.476.725
	Espanoles	1.364.321
	Polacos	155.527
	Rusos	114.303
	Franceses	105.537
	Alemanes	59.895
	Portugueses	35.470
	Yugoeslavos	31.512
	Checos	25.024
	Ingleses	19.525
	Otros	285.242

INMIGRACIÓN ACTUAL

En lo que respecta a los inmigrantes que se han radicado recientemente en la Argentina, el mayor número está compuesto por personas provenientes de países latinoamericanos, superando ampliamente a los de otros continentes como Europa y Asia. Se destacan las colectividades peruana y boliviana por ser las más numerosas, ocupando el tercer lugar la paraguaya.

Nacionalidad	Total
Americanos	122.761
Bolivianos	33.725
Brasileños	5.080
Chilenos	6.181
Estadounidenses	8.285
Paraguayos	16.190
Peruanos	40.881
Uruguayos	4.453
Resto de americanos	7.966
Europeos	14.964
Espanoles	3.599
Italianos	1.407
Resto de europeos	9.958
Asiáticos	13.812
Africanos y de Oceanía	854

El INDEC ofrece información detallada sobre la conformación de la población argentina. Puede consultar los censos nacionales, el relevamiento de la Encuesta Permanente de Hogares realizado en mayo de 2003 y los resultados de la Encuesta Complementaria de Migraciones Internacionales (ECMI) de 2001.

www.indec.gov.ar

Organismos públicos relacionados

Dirección Nacional de Migraciones

Av. Antártida Argentina 1355. (1104) Ciudad Autónoma de Buenos Aires.

Teléfonos: (54-11) 4317-0200/0237/0238. Atención de 8 a 13 horas.

info@migraciones.gov.ar
www.migraciones.gov.ar

ACERCA DE LA ARGENTINA

SÍMBOLOS PATRIOS

La Bandera Nacional

Fue creada por el General Manuel Belgrano el 27 de febrero de 1812 y adoptada como tal por ley el 25 de julio de 1816.

La Bandera Argentina es el reflejo del cielo patrio, tal como lo contemplamos en los días serenos: un color de cielo celeste sin nubes, con el sol de la libertad brillando en medio de ella.

Conozca más accediendo al sitio web del Instituto Nacional Belgraniano.

www.manuelbelgrano.gov.ar/

La Escarapela

Entre muchas versiones, una afirma que los colores blanco y celeste fueron adoptados por primera vez durante las invasiones inglesas (1806–1807) por los Patricios, el primer cuerpo de milicia urbana del Río de la Plata y que luego empezaron a popularizarse entre los nativos. Se dice también que la escarapela argentina fue utilizada por primera vez por un grupo de damas de Buenos Aires al presentarse a una entrevista con el entonces coronel Cornelio de Saavedra, jefe del regimiento de Patricios, el 19 de mayo de 1810.

Obtenga más información consultando las Efemérides culturales del Ministerio de Educación.

www.me.gov.ar/efeme/18demayo/

El Himno Nacional Argentino

Aprobado por la Asamblea el 11 de mayo de 1813, fue compuesto por Vicente López y Planes y su música pertenece a Blas Parera. Fue interpretado por primera vez en la casa de Mariquita Sánchez de Thompson.

En 1900, durante la Presidencia de Julio Argentino Roca se sanciona un Decreto disponiendo que en las fiestas oficiales, colegios y escuelas sólo se cantarían la primera y última cuarteta y el coro; con la intención de mantener la armonía en la convivencia con los españoles residentes en el país y con España.

Si desea conocer más sobre el himno nacional, consulte las Efemérides culturales del Ministerio de Educación.

www.me.gov.ar/efeme/diahimno/

El Escudo Nacional

Tiene su origen en el sello usado por la Soberana Asamblea General Constituyente de 1813. Pero no se conoce decreto ni resolución de la misma imponiendo su adopción.

Se considera que los antebrazos humanos que estrechan sus diestras en el cuadro inferior representan la unión de los pueblos de las Provincias Unidas del Río de la Plata. El gorro de gules –comúnmente denominado frigio– es un antiguo

Monumento a la Bandera

En febrero de 1812, Manuel Belgrano propuso al Gobierno la creación de la escarapela nacional, que el Ejército pudiera usar como distintivo nacional. El Triunvirato aprobó la escarapela de colores celeste y blanco, lo que instó a Belgrano a diseñar una bandera con los mismos colores. Fue izada por primera vez en Rosario, a orillas del río Paraná, donde la hizo jurar a sus soldados.

El Grito Sagrado

Versiones de canciones patrias interpretadas por cantantes argentinos. Para escucharlas o descargarlas, dirijase al Gobierno de la Ciudad de Buenos Aires.

Himno Nacional Argentino

Oíd, mortales, el grito sagrado:
"¡libertad, libertad, libertad!"
Oíd el ruido de rotas cadenas,
ved en trono a la noble
igualdad.

Ya su trono dignísimo abrieron
las Provincias Unidas del Sud
y los libres del mundo responden:
"Al gran pueblo argentino,
¡salud!"
Al gran pueblo argentino,
¡salud!"
Y los libres del mundo responden:
"Al gran pueblo argentino,
¡salud!"

Estríbillo

Sean eternos los laureles
que supimos conseguir,
que supimos conseguir.
Coronados de gloria vivamos...
¡o juremos con gloria morir!,
¡o juremos con gloria morir!,
¡o juremos con gloria morir!

ACERCA DE LA ARGENTINA

SÍMBOLOS PATRIOS

símbolo de libertad y la pica (lanza corta) evidencia el propósito de sostenerla, de ser necesario, con las armas. El sol, en su posición de nascente, anuncia al mundo la aparición de una nueva Nación. Los laureles son símbolos heráldicos de victoria y triunfo y evidencian las glorias ya adquiridas en Suipacha y en Tucumán. La cinta en forma de moño con los colores azul, plata (blanco) y azul, similares a los de los dos cuarteles de la elipse, es alusiva a la nacionalidad argentina.

Manuel Belgrano

Fue un intelectual, abogado, político y militar argentino que se destacó por su protagonismo en la guerra de la Independencia y por ser el creador de los principales símbolos patrios.

Nació en Buenos Aires el 3 de junio de 1770 y falleció en la misma ciudad el 20 de junio de 1820. La fecha de su muerte se festeja el día de la bandera.

ACERCA DE LA ARGENTINA

IDIOMA

El idioma español

El español es el idioma oficial de la República Argentina. Fue traído por los conquistadores españoles, sufrió los cambios propios de la convivencia con los pueblos indígenas nativos que lo enriquecieron, especialmente en sus aspectos lexicales. Las sucesivas oleadas inmigratorias ocurridas durante el siglo XIX y los primeros años del XX también hicieron su aporte a la lengua de los argentinos.

Las diferencias dialectales existentes en el territorio, lejos de dificultar la comunicación, la enriquecen, contribuyendo así a la consideración del idioma como una lengua “simplex”, es decir, aquélla cuyas variedades son todas inteligibles entre sí.

El español en Buenos Aires adopta formas del lunfardo, jerga del ámbito porteño.

Otras lenguas habladas en nuestro país

Araucano

Los araucanos constituyeron un importante núcleo poblacional amerindio de la familia lingüística araucana. Habitaban las zonas de la parte central y meridional de Chile y del centro y occidente de Argentina. En quechua se los nombraba como auca y en idioma araucano: mapuche, que significa gente de la tierra. Hablan el chilidengu o mapudungun, que a su vez tiene varios dialectos. Los principales pueblos araucanos supervivientes son los picunches, mapuches, huilliches y cuncos.

Con el paso del tiempo, los términos araucano y mapuche se han convertido en sinónimos y de este modo indistinto se nombra su lengua. Actualmente viven en comunidades en la zona austral de América del Sur, en la zona pampeana y patagónica, luchando contra las nieves y los fríos y reclamando el dominio de sus tierras desde tiempos históricos. En la Argentina son alrededor de doscientos mil los mapuches que, organizados en más de cien comunidades, conservan su lengua y sus tradiciones.

Guaraní

Cuando se habla de guaraní o de tupí-guaraní, se hace referencia a pueblos de Amerindia que se asentaban en la zona del este y noreste de la Argentina, Paraguay, Brasil y parte de Bolivia. Algunos historiadores los ubican desde el sur del río Amazonas hasta las laderas de los Andes. Sus lenguas eran el tupí y el guaraní. Todavía hoy se las habla en estas regiones, siendo en Paraguay el guaraní la segunda lengua oficial.

A partir del siglo XVII, buena parte de los pueblos nativos adquirieron las costumbres de los colonizadores en las misiones jesuíticas y luego de la expulsión de dicha orden religiosa, se integraron en asentamientos varios.

Tradicionalmente llamaban a su idioma ñe'engatú (“habla preciosa”), o abá ñe'é (“habla del hombre”). El guaraní ha dado origen a muchos dialectos como el

¿Cómo hago...

para aclarar las dudas idiomáticas más frecuentes? Puede consultar el servicio en línea que ofrece el Departamento de Investigaciones Lingüísticas y Filológicas de la Academia Argentina de Letras.

www.letras.edu.ar

Diccionario de la Real Academia Española

La Academia, fundada en 1713, hoy por hoy tiene como misión principal “velar porque los cambios que experimente la Lengua Española en su constante adaptación a las necesidades de sus hablantes no quiebren la esencial unidad que mantiene en todo el ámbito hispánico”.

El Diccionario Académico de la institución tiene un valor normativo en todo el mundo de habla española. Los recursos electrónicos actuales permiten consultar en línea el texto de la última edición en papel –la 22ª, de 2001– y el conjunto de modificaciones vigentes.

www.rae.es

Diccionario Panhispánico de dudas

Reconoce las divergencias entre las normas española y americana, o entre la de un determinado país o región y la que rige en el resto del ámbito hispánico. Puede consultar este servicio en línea que ofrece la Real Academia Española.

buscon.rae.es/dpd/

Estudio de lenguas originarias

El Programa de Lenguas Originarias es un nuevo emprendimiento educativo desarrollado por la Facultad de Agronomía de la Universidad de Buenos Aires, junto con distintos claustros de la comunidad universitaria. Se propone abrir un espacio

ACERCA DE LA ARGENTINA

IDIOMA

carioca, el tupí, el cario y el caribe, entre otros. Hay algunos símbolos que no pueden ser fácilmente reproducidos por nuestro alfabeto castellano.

Quechua

El quechua forma parte de la familia quechumara (quechua + aimara) hablada desde el sur de Colombia hasta el centro de Chile, pasando por Ecuador, Perú, Bolivia y el Noroeste Argentino. Incluye una veintena de variedades dialectales (tres por lo menos en la Argentina) mutuamente comprensibles por su gramática clara y sencilla.

En la Provincia de Santiago del Estero, se habla una modalidad dialectal de fuerte personalidad y bastante diferente de otras variedades de Perú y Bolivia. Para algunos lingüistas, se trata de una lengua no prehispánica que ingresó con los indios yanaconas traídos por los españoles del Perú, en tanto que otros investigadores afirman lo contrario.

Además de la variedad santiagueña se han documentado otras en La Rioja y en Catamarca, hablada en zonas rurales hasta comienzos del siglo XX. A ellas se suma la variante de los Valles Calchaquíes, Salta y de la Puna de Jujuy, conservadas todavía en algunos lugares.

Estudio de lenguas originarias

que ofrezca a los alumnos la posibilidad de acceder a un panorama más completo del patrimonio cultural argentino en su diversidad y complejidad histórica y en un marco de igualdad lingüística y resignificación de las culturas originarias americanas, aportando así a la conservación y difusión de los patrones culturales de nuestros pueblos originarios.

Acceda a más información en el Centro Universitario de Idiomas (CUI) de la Universidad de Buenos Aires.

www.cui.edu.a

ACERCA DE LA ARGENTINA

FECHAS PATRIAS

Día Nacional de la Memoria por la Verdad y Justicia

24 de Marzo

Se estableció el Día Nacional de la Memoria por la Verdad y Justicia, en recuerdo del golpe de estado de 1976. En la madrugada de ese trágico día, las Fuerzas Armadas derrocaron a Isabel Perón, aplicaron un programa de ajuste económico y pusieron en marcha un sistemático plan de represión ilegal que provocaría la desaparición de 30.000 personas.

Encontrará un amplio desarrollo del tema, realizado por la Secretaría de Medios de Comunicación, Jefatura de Gabinete de Ministros, de Presidencia de la Nación.

www.24demarzo.gov.ar

Día del Veterano y de los Caídos en la Guerra de Malvinas

2 de Abril

Entre abril y junio de 1982 el enfrentamiento bélico entre la Argentina y el Reino Unido culminó con una nueva ocupación británica del territorio insular. En el año 2000, el Congreso de la Nación Argentina declaró el 2 de abril como el Día del Veterano y de los Caídos en la Guerra en Malvinas, con carácter de feriado nacional.

www.me.gov.ar/efeme/2deabril

Primer Gobierno Patrio

Los criollos, reunidos en la Plaza de Mayor y en busca de noticias, gritaban: "el pueblo quiere saber de qué se trata". Ese día los cabildantes reconocían la autoridad de la Junta Revolucionaria y así se formaba el primer gobierno patrio. La Revolución de Mayo fue un cambio crucial que marco un antes y un después en la historia argentina. Tuvo su momento crítico durante la llamada Semana de Mayo, del 18 al 25 de ese mes del año 1810.

www.me.gov.ar/efeme/25demayo

Día de la Bandera

20 de Junio

La bandera argentina fue izada por primera vez el 27 de febrero de 1812 a orillas del río Paraná por el General Manuel Belgrano. Se dice que su creador se inspiró en el tono del cielo o en el del manto de la Virgen para la elección de los colores, pero en realidad fueron el celeste y el blanco de la escarapela (que ya se utilizaba en ese momento) los que finalmente se plasmaron en el pabellón nacional.

El 20 de julio de 1816 el Congreso adoptó oficialmente la bandera diseñada por Belgrano como símbolo patrio. En el año 1918 se le agregó un sol sobre la franja blanca para ser utilizada en caso de guerra. En 1938 se declaró el 20 de junio

Veteranos de Guerra de Malvinas

Pueden acceder a pensiones honoríficas mediante su tramitación ante ANSES. Son compatibles con otros beneficios de carácter previsional permanente o de retiro otorgados en jurisdicción nacional, provincial o municipal, con la percepción de otro ingreso, con el subsidio extraordinario (Ley N° 22.674) o con pensiones graciables vitalicias (Leyes N° 23.598 y N° 24.310).

www.letras.edu.ar

Instituto Nacional Belgrano

Tiene como finalidad primordial la exaltación y divulgación de la personalidad del General Manuel Belgrano. A través de numerosas publicaciones y actividades de investigación y difusión histórica, mantiene vigente y acrecentada la figura cumbre del héroe.

www.manuelbelgrano.gov.ar

Instituto Nacional Sanmartiniano

La institución funciona en la réplica de la última residencia del General San Martín en Francia. Su objetivo es desarrollar la investigación histórica sobre la vida, personalidad e ideario del Libertador. Para su difusión, realiza cursos y conferencias en distintas disciplinas.

www.sanmartiniano.gov.ar

ACERCA DE LA ARGENTINA

FECHAS PATRIAS

como Día de la Bandera y feriado nacional, en homenaje a su creador, fallecido el 20 de junio de 1820.

www.me.gov.ar/efeme/20dejuni

Declaración de la Independencia

9 de Julio

En 1816, el Congreso reunido en Tucumán resolvió tratar la Declaración de la Independencia, proclamándose así la existencia de una nueva nación “libre e independiente de los reyes de España y de toda otra dominación extranjera”.

www.me.gov.ar/efeme/9dejulio

Día del Fallecimiento del Gral. José de San Martín

17 de Agosto

Ese día de 1850 falleció en Boulogne–Sur–Mer; sus restos fueron repatriados en 1880 y descansan actualmente en un mausoleo construido dentro de la Catedral porteña.

En casi todas las ciudades del país hay una plaza, una calle, una escuela o un club con el nombre del Libertador. Además de los muchos monumentos levantados en su nombre, su imagen perdura estampada en billetes, monedas y timbres postales.

www.me.gov.ar/efeme/17deagosto

Día del Maestro

11 de Septiembre

La Conferencia Interamericana de Educación, integrada por educadores de toda América, se reunió en 1943, a 55 años del fallecimiento de Domingo Faustino Sarmiento y estableció el 11 de septiembre como Día del Maestro en todo el continente americano.

www.me.gov.ar/efeme/sarmiento

Día de la Raza

12 de Octubre

Después de 72 días de navegación, el 12 de octubre de 1492 el marinero Rodrigo de Triana divisó tierra. Este acontecimiento cambió la concepción que se tenía del planeta y provocó algo que ni siquiera Colón había imaginado: la unión de dos mundos. El encuentro permitió que América recibiera un gran legado cultural, de adelantos y de expresiones artísticas no sólo occidentales sino también orientales, y que Europa percibiera la riqueza cultural, los avances, el ingenio y el arte del Nuevo Mundo.

ACERCA DE LA ARGENTINA

RELIGIÓN

En la República Argentina ninguna religión reviste el carácter oficial. La Iglesia Católica Apostólica Romana, de tradición mayoritaria, cuenta con un status jurídico diferenciado del resto de los credos según la Constitución Nacional, que prescribe el sostenimiento del culto católico (Artículo 2°).

Además del catolicismo, coexisten armoniosamente en el país más de 2.500 cultos inscriptos, como el protestantismo, el pentecostalismo, el judaísmo y el Islam, entre otros muchos credos.

En la Argentina, la libertad de culto está consagrada en la Constitución Nacional. La diversidad religiosa tiene una larga tradición que honra a nuestro país. Las legiones de inmigrantes del más diverso origen, que llegaron a estas tierras en la primera mitad del siglo pasado, dieron a este suelo un inconfundible sello universalista, humanista y plural. En tal sentido, la Secretaría de Culto de la Nación oficia como vínculo entre el gobierno nacional y cada una de las organizaciones religiosas.

www.culto.gov.ar

Libertad de Culto

Nuestra Constitución Nacional, en el Artículo 14°, establece que "Todos los habitantes de la Nación gozan de los siguientes derechos conforme a las leyes que reglamenten su ejercicio; a saber: de trabajar y ejercer toda industria lícita; de navegar y comerciar; de peticionar a las autoridades; de entrar, permanecer, transitar y salir del territorio argentino; de publicar sus ideas por la prensa sin censura previa; de usar y disponer de su propiedad; de asociarse con fines útiles; de profesar libremente su culto; de enseñar y aprender".

- Constitución Nacional
- Constituciones Provinciales

Festividades Religiosas

Día de la Libertad Religiosa

El 25 de noviembre de 1981 la ONU proclamó la "Declaración sobre la eliminación de toda forma de intolerancia y discriminación fundadas en la religión o las convicciones". La Legislatura de la Ciudad Autónoma de Buenos Aires fijó en 2006 esa fecha para celebrar el Día de la Libertad Religiosa.

www.cedom.gov.ar

Principales Festividades Populares

- Nuestra Señora de Itatí: 9 de julio.
- Virgen del Carmen de Cuyo: 16 de julio.
- Pacha Mama: 1° de agosto.
- San Cayetano: 7 de agosto.
- Nuestra Señora de Luján: 1° de octubre.

¿Cómo hago...

para saber si un culto tiene reconocimiento oficial en el país?

Dirija su consulta al Registro Nacional de Cultos, que contiene una nómina actualizada. Podrá realizar su búsqueda por nombre o por provincia, en la Secretaría de Culto de la Nación.

www.culto.gov.ar

Pascuas

Hay aspectos de la Pascua Judía que pueden echar luz sobre la significación de la Pascua Cristiana. La religión hebrea conmemora la víspera del éxodo de la opresión egipcia en busca de la Tierra Prometida. Para los cristianos, la Pascua es la fiesta más importante y significa el paso de Cristo de la muerte a la vida.

Las notas más características y las similitudes entre ambos festejos son explicadas en Efemérides Culturales Argentinas.

www.me.gov.ar/efeme/ssanta

Celebración Semana Santa

A lo largo de todo el país se realizan actos alusivos: vía crucis, peregrinaciones y dramatizaciones teatrales son algunas de las propuestas. Consulte el cronograma de actividades por localidad, publicado por la Secretaría de Turismo de la Nación.

www.turismo.gov.ar

AMIA y Embajada de Israel

Los atentados terroristas cometidos el 18 de julio de 1994 contra la sede de la Asociación Mutual Israelita Argentina (AMIA) y el 17 de marzo de 1992 contra la sede de la Embajada de Israel, con su terrible saldo de víctimas y pérdidas materiales, han ocasionado daños irreparables a la sociedad.

www.turismo.gov.ar

ACERCA DE LA ARGENTINA

RELIGIÓN

- San Martín de Tours: 11 de noviembre.

Principales Festividades Católicas

- Año Nuevo: 1° de enero.
- Reyes: 6 de enero.
- Domingo de Ramos y Semana Santa: varía la fecha según el año.
- Inmaculada Concepción de la Virgen María: 8 de diciembre.
- Navidad: 25 de diciembre.

Organismos Públicos relacionados

Secretaría de Culto
Esmeralda 1212
(1007) Ciudad Autónoma de Buenos Aires.
Teléfonos: (54-11) 4819-7564/7019/7578.
Fax: (54-11) 4819-8186.
E-mail: secul@mrecic.gov.ar
www.mrecic.gov.a

ACERCA DE LA ARGENTINA

GEOGRAFÍA Y CLIMA

Situación Geográfica

La República Argentina está ubicada en el hemisferio sur y occidental. Su situación, dentro de América del Sur, le permite una adecuada vinculación dentro del marco regional.

Límites y Puntos Extremos

Porción Americana

En el norte limita con las Repúblicas de Bolivia y del Paraguay, cuyo punto extremo está en la confluencia de los ríos Grande de San Juan y Mojinete, en la Provincia de Jujuy (Lat. 21°46'S; Long. 66°13'O).

Al sur limita con la República de Chile y el Océano Atlántico, hallándose su extremo austral en el Cabo San Pío, situado en la isla Grande de Tierra del Fuego, (Lat. 55°03'S; Long. 66°31'O).

Al este limita con la República Federativa del Brasil, República Oriental del Uruguay y el Océano Atlántico. El punto extremo oriental se encuentra situado al noreste de la localidad de Bernardo de Irigoyen, en la Provincia de Misiones (Lat. 26°15'S; Long. 53°38'O).

Al oeste limita con la República de Chile. El punto extremo está ubicado entre el Cerro Agassis y el Cerro Bolados (en el cordón Mariano Moreno), en el Parque Nacional Los Glaciares – Provincia de Santa Cruz (Lat. 49°33'S; Long. 73°34'O).

Porción Antártica

La Antártida Argentina es la parte del territorio nacional comprendida entre los meridianos 25° y 74° de Longitud Oeste, al sur del paralelo 60° Sur.

Características Generales

La gran extensión territorial de la Argentina posee una diversidad de paisajes, en los que alternan campos de hielos con zonas áridas, relieves montañosos con mesetas o llanuras, cursos fluviales o áreas lacustres con la amplitud oceánica, y vegetación esteparia con bosques y selvas.

Extensión

La superficie de sus tierras emergidas es de 3.761.274 Km² de los cuales 2.791.810 Km² corresponden al Continente Americano; 969.464 Km² al Continente Antártico (incluyendo las Islas Orcadas del Sur) y las islas australes (Georgias del Sur y Sandwich del Sur).

Por su extensión ocupa el cuarto lugar entre los países americanos (después de Canadá, Estados Unidos de América y la República Federativa del Brasil).

En el orden mundial se ubica por su superficie en el séptimo lugar.

Datos estadísticos

Si busca información estadística de la Argentina sobre superficie y límites; relieve, ríos y lagos; clima y parques y reservas naturales, podrá encontrarla en el Instituto Nacional de Estadística y Censos (INDEC).

www.indec.gov.ar

Límite exterior de la plataforma continental argentina

Hay aspectos de la Pascua Judía que pueden echar luz sobre la significación de la Pascua Cristiana. La religión hebrea conmemora la víspera del éxodo de la opresión egipcia en busca de la Tierra Prometida. Para los cristianos, la Pascua es la fiesta más importante y significa el paso de Cristo de la muerte a la vida.

Las notas más características y las similitudes entre ambos festejos son explicadas en Efemérides Culturales Argentinas.

www.cancilleria.gov.ar

Organismos Públicos Relacionados

Instituto Geográfico Nacional
Av. Cabildo 381.
(1426) Ciudad Autónoma de Buenos Aires.
Teléfono: (54-11) 4576-5565.

www.ign.gov.ar

Servicio Meteorológico Nacional

El Servicio Meteorológico Nacional ofrece la siguiente información:

- Pronóstico meteorológico,
- Imágenes de radar,
- Ozono,
- Gráficos de precipitaciones y temperaturas extremas,
- Imágenes satelitales en tiempo real y diferido.

www.smn.gov.ar

ACERCA DE LA ARGENTINA

GEOGRAFÍA Y CLIMA

El Clima en la Argentina

Los principales tipos de clima de la Argentina son cuatro: cálido, templado, árido y frío. La extensión del territorio y los accidentes del relieve determinan la existencia de variedades en cada uno de los tipos citados.

Así, en los climas cálidos está el subtropical sin estación seca, que abarca las provincias de Misiones y Corrientes, la zona Norte de Entre Ríos y la sección oriental de la región chaqueña. Tiene como características temperaturas elevadas y precipitaciones abundantes todo el año. El tropical con estación seca incluye parte de Salta, Oeste de Formosa y del Chaco, la planicie oriental tucumana, casi todo Santiago del Estero y el N.O. de Santa Fe. Es de características similares al anteriormente mencionado, con la diferencia que presenta un período seco que dura hasta la mitad del año. En el N.O., el conjunto montañoso que comprende las sierras subandinas, los valles y quebradas, es considerado de clima tropical serrano.

La zona de los climas templados abarca la provincia de Buenos Aires, gran parte de Entre Ríos, centro y Sur de Santa Fe, la franja oriental de Córdoba y un sector al N.E. de La Pampa. Entre ellos se encuentra el clima templado pampeano, representado especialmente por la franja ribereña del Paraná–Plata.

En la franja limítrofe con el clima subtropical está la variedad templado sin invierno, caracterizado por la falta de período frío definido. El templado con influencia oceánica se halla en el litoral bonaerense, en la zona de Mar del Plata y Necochea, donde la influencia del mar origina temperaturas moderadas. El templado de las sierras se ubica en las sierras cordobesas y en sus valles. Por último, está la franja de transición hacia el poniente, donde la zona de clima templado deriva a la región de clima árido.

Los climas áridos comprenden la Puna, los Andes de Catamarca, La Rioja y San Juan, la zona vecina preandina y la Patagonia extraandina. Entre sus variedades tenemos el árido de montaña, que reina en la Puna y en los Andes, desde Catamarca hasta Mendoza. Al Este de los Andes áridos se extiende el clima árido de las sierras y campos, que coincide aproximadamente con la región de las sierras pampeanas. El árido de la estepa continúa al Sur de la región climática de las sierras y llanos; por el occidente termina al pie de la cordillera que pierde su carácter árido en el Sur de Mendoza; por el oriente limita con la franja de transición y por el Sur, entre los 40° y 42° Sur, la transformación del régimen térmico origina otro tipo de clima: el frío árido de la Patagonia.

Entre los climas fríos está la franja húmeda de los Andes Patagónicos, caracterizada por una progresión de lluvias que se opera de N. a S. –a partir de los 34° S.– en este sector cordillerano. El árido ventoso de la Patagonia se destaca por sus bajas temperaturas, con precipitaciones escasas y, en invierno, hay temporales de nieve. El húmedo austral comprende una franja de la provincia de Santa Cruz, al sur de la zona anterior, y la provincia de Tierra del Fuego, salvo el clima nival de alta montaña; tiene mayores precipitaciones y la falta del período estival de temperaturas templadas que se registran en las mesetas patagónicas.

ACERCA DE LA ARGENTINA

GEOGRAFÍA Y CLIMA

El clima nival es de tipo glacial y abarca la franja de cordillera austral, en la zona de hielo continental de Santa Cruz y en manchas glaciares que hay en la alta cordillera patagónica.

Con respecto al clima de las islas australes, la isla de los Estados posee un clima oceánico frío. El tiempo es brumoso y frío gran parte del año y son frecuentes los temporales. Abundan las precipitaciones nivéas. En las islas Malvinas está mejor definido el tipo oceánico. No hay excesos de temperaturas; el verano es apenas templado y el invierno no es muy acentuado. En las islas Orcadas reina el clima nival; casi toda la superficie de las islas está cubierta por glaciares, y el mar de hielo sólo franquea acceso durante pocas semanas de enero.

Datos de Interés

Fenómenos meteorológicos que forman parte del imaginario ciudadano:

- El “veranito de San Juan”, uno de los más conocidos. Los habitantes de Buenos Aires lo bautizaron así porque hace su aparición alrededor del 24 de junio, fecha de nacimiento de San Juan el Bautista. Esta rareza climática que puede durar entre tres y siete días alcanza a veces los 24°, por lo que es común observar a la gente asolearse en plazas de la ciudad en pleno invierno.
- Al terminar la estación de frío se presenta la “tormenta de Santa Rosa”, un ciclo de lluvias y tormentas eléctricas que irrumpe con la llegada de la primavera y se corresponde con la festividad de esa figura religiosa, el 30 de agosto.
- El 9 de julio de 2007 la Ciudad de Buenos Aires se cubrió de nieve por segunda vez, según registros históricos. La nevada anterior había sido en 1918.

ACERCA DE LA ARGENTINA

PATRIMONIOS

Parques Naturales Ischigualasto – Talampaya

Estos dos parques contiguos, que abarcan una superficie de 275.300 hectáreas en la región desértica del borde occidental de las Sierras Pampeanas del centro de la Argentina en las provincias de San Juan y La Rioja, contienen la evidencia fósil continental más completa que se conozca del Período Triásico (245 a 208 millones de años atrás). El Parque Provincial Ischigualasto es conocido también con el nombre de Valle de la Luna. Las seis formaciones geológicas de los parques contienen fósiles de un amplio rango de antepasados de mamíferos, dinosaurios y plantas que revelan la evolución de los vertebrados y la naturaleza de los entornos paleontológicos en el Período Triásico. El lugar contiene una secuencia completa de sedimentos continentales fosilíferos que representan todo el mencionado período (45 millones de años) de la historia geológica. No hay otro lugar en el mundo que tenga evidencias fósiles comparables a las de Ischigualasto–Talampaya que revelen la evolución de la vida de los vertebrados y la naturaleza de los entornos paleontológicos en el Período Triásico.

www.talampaya.gov.ar

www.ischigualasto.org

Manzana y Estancias Jesuíticas de Córdoba

La manzana comprende un bloque integrado por la Iglesia de la Compañía de Jesús, la capilla doméstica, la residencia de la orden y el Rectorado de la Universidad Nacional de Córdoba con sus dependencias administrativas, claustro, salón de grados, Biblioteca Mayor y Colegio Nacional de Monserrat. Las estancias en tanto, son una muestra singular de la organización productiva de esa compañía de religiosos en el país, que ha llegado a nuestros días a través de una arquitectura esmeradamente preservada. Ambos monumentos fueron declarados Patrimonio Cultural de la Humanidad por parte de la UNESCO, en el año 2000.

www.turismo.gov.ar

Cueva de las Manos

Declarada Patrimonio Cultural de la Humanidad por la UNESCO en 1999, está ubicada en el cañadón del valle del Alto Río Pinturas (al sur de la localidad de Perito Moreno) y presenta una de las manifestaciones de arte rupestre más significativas de la Patagonia. Vestigios de una cultura de 9.300 años de antigüedad pueblan cuevas y aleros rocosos del cañadón.

www.turismo.gov.ar

Parque Nacional Iguazú

Fue creado en el año 1934, con el objeto de conservar una de las mayores bellezas naturales de la Argentina: las Cataratas del río Iguazú, junto al espléndido

Organismos Públicos Relacionados

Secretaría de Turismo
Suipacha 1111, Piso 20.
(1368) Ciudad Autónoma de Buenos Aires.

Teléfonos: (54–11) 4312–5611/15.

E-mail: webmaster@turismo.gov.ar

www.turismo.gov.ar

Secretaría de Cultura
Av. Alvear 1690.
(1014) Ciudad Autónoma de Buenos Aires.

Teléfono: (54–11) 4129–2452.

E-mail: info@correocultura.gov.ar

www.turismo.gov.ar

Parques Nacionales
Av. Santa Fe 690, Planta Baja.
Ciudad Autónoma de Buenos Aires.

Teléfono: (54–11) 4311–0303 interno 147.

E-mail: informes@apn.gov.ar

www.parquesnacionales.gov.ar

ACERCA DE LA ARGENTINA

PATRIMONIOS

marco de la selva subtropical que las rodea. Ubicado en el norte de la Provincia de Misiones (en el Departamento Iguazú), abarca una superficie de 67.000 hectáreas. Al norte, separado por el río Iguazú que forma el límite internacional, se encuentra su par brasileño. En el año 1984 ambos fueron declarados Patrimonio Mundial por parte de la UNESCO.

www.parquesnacionales.gov.ar

Parque Nacional Los Glaciares

Miles de años atrás, gran parte su actual territorio estuvo cubierto por glaciares. En su avance, el hielo erosionó y dio forma al paisaje, excavando en la montaña amplios valles de laderas abruptas. Al mismo tiempo fue fragmentando y arrastrando gran número de rocas que se acumularon en el frente y en los flancos del glaciar, formando montículos denominados morrenas. Un posterior cambio climático, acompañado de un aumento en la temperatura, causó la reducción de la superficie ocupada por el hielo, hasta alcanzar su estado actual. Debido a su espectacular belleza, su interés glaciológico y geomorfológico, y las especies de su fauna en peligro de extinción, en 1981 la UNESCO declaró este lugar como Patrimonio Mundial de la Humanidad.

www.parquesnacionales.gov.ar

Península Valdés

Sobre el Océano Atlántico, a 77 kilómetros de Puerto Madryn, la Península Valdés es uno de los pocos lugares en el mundo que ofrecen la posibilidad de observar en su ámbito natural tanta cantidad de animales. Gigantescas ballenas, lobos y elefantes marinos, pingüinos, numerosas aves, guanacos y otras especies terrestres se concentran en esta reserva natural de 360 mil hectáreas. Tan destacable es la población faunística, que la UNESCO declaró este sitio como Patrimonio de la Humanidad.

www.madryn.gov.ar

Quebrada de Humahuaca

Este extenso valle montañoso de perfil asimétrico de 155 kilómetros de longitud en dirección norte-sur, está ubicado en el extremo noroeste del país. A lo largo de 10.000 años, ha sido escenario de gran parte de los desarrollos culturales de la región y de los países vecinos de América del Sur, en un recorrido ininterrumpido que abarca desde la instalación de los primeros pueblos cazadores, hasta la actualidad. Es por ello que la Quebrada de Humahuaca constituye un sistema patrimonial de características excepcionales.

whc.unesco.org

ACERCA DE LA ARGENTINA

PATRIMONIOS

Misiones Jesuíticas Guaraníes

Cerca de Posadas se encuentran numerosas ruinas de las antiguas misiones jesuíticas, algunas cubiertas por la selva. Las más imponentes son las de San Ignacio Miní, a 56 Km de la capital provincial, aunque son también interesantes las de Candelaria, Loreto, Santa Ana y Santa María. Estas reducciones fueron declaradas Patrimonio de la Humanidad por parte de la UNESCO en 1984.

www.turismo.misiones.gov.ar

ACERCA DE LA ARGENTINA

PRINCIPALES CIUDADES

Ciudad Autónoma de Buenos Aires

La Ciudad Autónoma de Buenos Aires es la capital de la Nación. Tiene un régimen de gobierno autónomo, con facultades propias de legislación y jurisdicción, y su jefe de gobierno es elegido directamente por el pueblo de la ciudad. Posee una superficie de 202 km² y en ella viven aproximadamente unos 3.000.000 de habitantes.

El Río de la Plata y el Riachuelo son los límites naturales de la ciudad hacia el este y el sur, respectivamente. El resto del perímetro metropolitano está rodeado por la Av. General Paz, que bordea la ciudad de norte a oeste. Buenos Aires está comunicada con el interior y el exterior del país a través de una amplia red de transportes, que tiene como puntos de conexión un puerto que recibe crucesos y ferrys, dos aeropuertos –uno internacional: Ministro Pistarini en Ezeiza, a 22 km del Obelisco, y otro de cabotaje, Jorge Newbery, a 6 km del centro–, un vasto sistema ferroviario, autopistas, rutas nacionales y una estación terminal de transporte de pasajeros, a poco más de 1 km. del centro de la ciudad.

Población: 2.970.950.

Clima: Templado con influencia marítima.

Temperatura media: 10° C (invierno) / 24° C (verano).

www.buenosaires.gov.ar

Córdoba

La ciudad de Córdoba fue fundada el 6 de julio de 1573, por don Jerónimo Luis de Cabrera, a orillas del Río Suquía. Es la capital de la provincia homónima y tiene cerca de 1.300.000 habitantes, cifra que la coloca en el segundo lugar de las ciudades argentinas, detrás de Buenos Aires.

Cuenta con siete universidades (entre ellas, una de las más viejas del continente: la Universidad Nacional de Córdoba, fundada en 1613), que reciben a estudiantes de todos los rincones del país y de Sudamérica.

Con multitud de centros culturales, comerciales y de servicios, ofrece la más variada oferta de entretenimiento y recreación para toda la familia.

Por estar ubicada en el centro de la Argentina, su posición estratégica la convierte en un gran nudo de comunicaciones aéreas y terrestres, tanto nacionales como internacionales.

Población: 1.267.774.

Clima: Templado moderado.

Temperatura media: 8° C (invierno) / 25° C (verano).

www.cordoba.gov.ar

Rosario: circuito cultural

La ciudad ofrece circuitos históricos, urbanísticos y arquitectónicos de gran valor y riqueza de estilo. Teatros como “El Círculo” y “La Comedia”, exponentes del patrimonio cultural nacional, o los museos conforman la propuesta de paseos enmarcados por el río Paraná. El Museo Municipal de Bellas Artes “Juan B. Castagnino”, inaugurado en 1936, cuenta con más de 3.000 obras de arte europeo del siglo XV al XX y de arte argentino. El Museo de Arte Contemporáneo de Rosario, en los remodelados Silos Davis frente al río, contiene grabados de Antonio Berni de la serie Juanito Laguna. Otras alternativas son el Museo Municipal de Arte Decorativo “Firma y Odilo Estévez”, el Histórico Provincial “Julio Marc” y el edificio de la Bolsa de Comercio.

www.rosario.gov.a

ACERCA DE LA ARGENTINA

PRINCIPALES CIUDADES

La Plata

Es la capital de la Provincia de Buenos Aires, cuya fundación fue proyectada en el año 1880, después de que Buenos Aires fuera declarada capital de la República. El entonces gobernador, Dardo Rocha, fue el encargado de llevar adelante la gestión de la obra.

La piedra fundamental se colocó el 19 de noviembre de 1882, durante la primera presidencia de Julio Argentino Roca.

Hoy es una urbe moderna y bien diseñada, reconocida por su trazado cuadrado, sus diagonales, su bosque y sus plazas ubicadas con exactitud en el damero cada seis cuadras.

Fue la primera ciudad argentina en tener sus calles alumbradas eléctricamente, gracias a la puesta en marcha de una usina.

Población: 600.000.

Temperatura media: 9°C (invierno) / 21°C (verano).

www.laplata.gov.ar

Mar del Plata

Mar del Plata está situada en la Provincia de Buenos Aires (Partido de Gral. Pueyrredón), a 400 Km. al sur de la ciudad de Buenos Aires. Sus paisajes de llanura pampeana y de sierras que declinan sobre el Océano le valieron la expresión de "la perla del Atlántico".

Su centro urbano que, aunque concentra la mayoría de la población, está rodeado por la belleza agreste y residencial de la Sierra de los Padres y los barrios y parajes de San Francisco, Los Ortiz, Loma Alta, Quinta de Peralta Ramos, Félix U. Camet, Chapadmalal, El Boquerón, Las Hermanas, Valle Hermoso, entre otros. Desarrollada bajo el impulso del turismo, en Mar del Plata se conjugan perfectamente el encanto de sus recursos naturales, la infraestructura y equipamiento adecuados y el espíritu hospitalitario de sus habitantes.

Población: 600.000.

Costa: 47 km.

Clima: Templado con influencia marítima.

Temperatura media: 8°C (invierno) / 20°C (verano).

www.mardelplata.gov.ar

Mendoza

Mendoza es una hermosa ciudad moldeada sobre una depresión que se extiende al este de los últimos declives de la cerillada pedemontana, a 750 metros sobre el nivel del mar. Fue fundada el 2 de marzo de 1561 por el Capitán Pedro del Castillo, como avanzada de la Capitanía General de Chile en el entonces Valle de Huentata, poblado por los indios huarpes, quienes habían sido sometidos

ACERCA DE LA ARGENTINA

PRINCIPALES CIUDADES

por la civilización inca, de la que heredaron el sistema de regadío artificial. Actualmente la ciudad está atravesada, de norte a sur y de este a oeste, por dos importantes rutas nacionales: la N° 40 y la N° 7, respectivamente. El núcleo céntrico ocupa unas 150 cuadras, incluido el Barrio Cívico y los sectores comerciales y bancarios, diariamente visitados por una población flotante que supera ampliamente a la de la ciudad.

Población: 130.000.

Clima: Seco.

Temperatura media: 8°C (invierno) / 25°C (verano).

www.ciudaddemendoza.gov.ar

Rosario

Está ubicada en la Provincia de Santa Fe y posee la tercera parte del total de habitantes del territorio provincial (más de un millón). La mayoría de la población es descendiente de italianos y españoles. Su oferta de capacitación laboral es comparable a la de los países más desarrollados, especialmente en los niveles técnicos y profesionales.

El Gran Rosario, importante polo de desarrollo regional dentro del país, configura un centro industrial, comercial y financiero asentado en el corazón mismo de la región productiva agrícola-ganadera más importante de la República Argentina.

Rosario es el punto de intersección de los dos corredores principales de transporte que tienden a un desarrollo pleno y multimodal a partir del Mercosur. El corredor bioceánico une la ciudad con el Océano Pacífico a través de Córdoba y Cuyo hasta Valparaíso (Chile). El sistema fluviomarítimo de la Hidrovía Paraguay-Paraná y el Río de la Plata, conecta su importante puerto con el litoral argentino y la costa uruguaya, proyectándolo a través de la ruta oceánica con el resto del mundo. Vinculado además con el centro y norte del país por medio de excelentes conexiones terrestres, ofrece una elevada potencialidad para absorber los tráficos de comercio exterior, tanto del país como del Mercosur.

Población: 908.163.

Clima: Templado pampeano.

Temperatura media: 10°C (invierno) / 26°C (verano).

www.rosario.gov.ar

San Miguel de Tucumán

Se cree que el nombre Tucumán proviene del quechua Yucuman, que significa "lugar donde nacen los ríos".

La ciudad fue fundada bajo el amparo de San Miguel Arcángel el 31 de mayo de 1565 por Diego de Villarreal, originalmente en la desembocadura de la Quebrada del Portugués en los campos de Ibatín, pero debido a la mala calidad del

ACERCA DE LA ARGENTINA

PRINCIPALES CIUDADES

agua y al acoso calchaquí fue trasladada en 1685 a su actual ubicación, en el paraje entonces denominado "La Toma", ubicado en la margen derecha del río Salí.

En 2000 fue declarada ciudad histórica, tanto por el valor de su patrimonio arquitectónico y urbanístico, como por su rol destacado en la historia nacional. El 9 de julio de 1816, un Congreso allí reunido declaró la independencia de España. Tal gesto de emancipación se llevó a cabo en la llamada Casa de la independencia, hoy popularmente conocida como Casa de Tucumán.

En la ciudad se encuentran la Universidad Nacional del mismo nombre (fundada en 1914), la Universidad Tecnológica Nacional (creada en 1954), la Universidad del Norte Santo Tomás de Aquino y el Instituto Lillo, dedicado a investigaciones biológicas.

Población: 527.607.

Clima: Cálido subtropical con estación seca en invierno.

Temperatura media: 13°C (invierno) / 25°C (verano).

www.tucuman.gov.ar

San Carlos de Bariloche

Este centro turístico internacional se encuentra al noroeste de la Provincia de Río Negro, sobre la margen sureste del Lago Nahuel Huapi, dentro del Parque Nacional del mismo nombre, a 764 metros sobre el nivel del mar.

La ciudad, emplazada en el ámbito de los Andes Patagónicos, se caracteriza por su paisaje de montañas, bosques, lagos y ríos cristalinos, así como por limitar al oeste por las altas cumbres de la Cordillera, algunas de las cuales se mantienen cubiertas de nieves glaciares durante todo el año.

El esquí es la actividad deportiva más frecuente durante los meses del invierno austral, mientras que el remo, la pesca y el senderismo, junto con los deportes de aventura, son los preferidos durante el verano.

Población: 274.509.

Clima: Frío continental con estación seca.

Temperatura media: 6°C (invierno) / 18°C (verano).

www.bariloche.gov.ar

ACERCA DE LA ARGENTINA

MÁS INFO

Además, en argentina.gob.ar, información sobre:

COLECTIVIDADES

Consulte cómo contactarse con las sedes de clubes, asociaciones, sitios web; obtener información cultural, social y de actividades organizadas por las distintas comunidades radicadas en el país.

PUEBLOS INDÍGENAS

Los primeros pobladores arribaron al actual territorio argentino hace 18.000 años, producto de migraciones internas en el continente americano. Fueron cazadores, recolectores de frutos silvestres y agricultores. Dejaron huellas y se mantienen vivas algunas antiguas tradiciones

COMIDAS TÍPICAS

La cocina argentina es el resultado de una sabrosa síntesis, producto del aporte de los platos europeos pertenecientes a las distintas corrientes migratorias, sazonados y combinados con alimentos propios del suelo nativo.

PROVINCIAS

Argentina está dividida en 24 jurisdicciones: 23 provincias y la Ciudad Autónoma de Buenos Aires, que es la sede del gobierno nacional.

ACERCA DE LA ARGENTINA

WEBS ÚTILES

RESEÑA HISTÓRICA

www.casarosada.gov.ar

www.me.gov.ar/efeme/

www.cultura.gov.ar

www.casaindependencia.com.ar

www.museo.gov.ar

POBLACIÓN

www.indec.gov.ar

www.censo2010.indec.gov.ar

www.desarrollosocial.gov.ar

www.inadi.gob.ar

www.indec.mecon.gov.ar

www.migraciones.gov.ar

IDIOMA

www.letras.edu.ar

www.cui.edu.ar

www.rae.es

buscon.rae.es/dpd

FECHAS PATRIAS

www.letras.edu.ar

www.manuelbelgrano.gov.ar

www.sanmartiniano.gov.ar

RELIGIÓN

www.culto.gov.ar

www.me.gov.ar/efeme/ssanta

www.turismo.gov.ar

www.mrecic.gov.ar

ACERCA DE LA ARGENTINA

WEBS ÚTILES

GEOGRAFÍA Y CLIMA

www.indec.gov.ar

www.cancilleria.gov.ar

www.igb.gov.ar

www.csmn.gov.ar

www.museo.gov.ar

PATRIMONIOS

www.indec.gov.ar

www.cancilleria.gov.ar

www.igb.gov.ar

www.csmn.gov.ar

www.museo.gov.ar

www.talampaya.gov.ar

www.ischigualasto.org

www.parquesnacionales.gov.ar

www.madryn.gov.ar

whc.unesco.org

www.turismo.misiones.gov.ar

PRINCIPALES CIUDADES

www.buenosaires.gov.ar

www.cordoba.gov.ar

www.laplata.gov.ar

www.mardelplata.gov.ar

www.ciudaddemendoza.gov.ar

www.rosario.gov.ar

www.tucuman.gov.ar

www.bariloche.gov.ar